



VELKOMMEN TIL INSPIRATIONSMØDE OM KASTRUP GAMMEL HAVN

31. januar 2024 Scandic CPH Strandpark



AFTENENS MØDE

- Formålet er at få idéer og ønsker fra nærområdet på bordet
- Det er ikke sikkert, at idéerne kan imødekommes
- Vigtigt input i den videre proces med undersøgelser
- Idéer kan eftersendes til den 29. Februar 2024
- Opsamling på www.oestligringvej.dk



DAGENS PROGRAM

- 17.00-17.05 **Velkomst og baggrund for dagens møde**
v. Kommunikationschef Nicolai Bro Jöhncke
- 17.05-17.10 **Kastrup Gammel Havn**
v. borgmester Allan S. Andersen
- 17.10-17.45 **Præsentation af Østlig Ringvej og Kastrup Gammel Havn**
v. Miljø- og Myndighedsdirektør Christina Berlin Hovmand og
Teknisk direktør Henrik Christensen
- 17.45-18.15 **Samtale 1 ved borde – Vores daglige brug af området**
- 18.15-18.30 **Pause – der serveres sandwich**
- 18.30-19.10 **Inspirationsoplæg – Udformning af rekreative kyststrækninger**
v. arkitekt MAA Dan Hasløv
- 19.10-20.00 **Samtale 2 ved borde – Ønsker til fremtidens Kastrup Gammel Havn**
- 20.00-20.15 **Tak for i aften – de næste skridt**

MØD OPLÆGSHOLDERNE



Nicolai Bro Jöhncke
Kommunikationschef
Projektudvikling
Sund & Bælt



Christina Berlin Hovmand
Direktør miljø og myndighed
Sund & Bælt



Henrik Christensen
Teknisk direktør
Sund & Bælt

MØD OPLÆGSHOLDERNE



Allan S. Andersen
Borgmester
Tårnby Kommune



Dan Hasløv
Arkitekt MAA, direktør
Hasløv & Kjærsgaard

SUND OG BÆLT FORVALTER TRE STORE FASTE FORBINDELSER

Sund ≈ Bælt
Sund ≈ Bælt

Sund ≈ Bælt
Sund ≈ Bælt



Storebælt
Sund ≈ Bælt



Øresund
Sund ≈ Bælt



Femern
Sund ≈ Bælt

SUND & BÆLT

- er 100% statsejet
- projekterer, anlægger og driver Danmarks største infrastruktur anlæg
- er udpeget af Transportministeriet til at projektere og miljøvurdere Østlig Ringvej og koordinere statslig forundersøgelse om stormflodssikring af København
- trækker på viden og kompetencer fra
 - Femern Bælt-forbindelsen
 - Øresundsforbindelsen
 - Storebæltsforbindelsen
- har solid erfaring med sænketunneler og miljøgodkendelsesprocesser



DAGENS PROGRAM

- 17.00-17.05 Velkomst og baggrund for dagens møde
v. Kommunikationschef Nicolai Bro Jöhncke
- 17.05-17.10 **Kastrup Gammel Havn**
v. borgmester Allan S. Andersen
- 17.10-17.45 Præsentation af Østlig Ringvej og Kastrup Gammel Havn
v. Miljø- og Myndighedsdirektør Christina Berlin Hovmand og
Teknisk direktør Henrik Christensen
- 17.45-18.15 Samtale 1 ved borde – Vores daglige brug af området
- 18.15-18.30 Pause – der serveres sandwich
- 18.30-19.10 Inspirationsoplæg – Udformning af rekreative kyststrækninger
v. arkitekt MAA Dan Hasløv
- 19.10-20.00 Samtale 2 ved borde – Ønsker til fremtidens Kastrup Gammel Havn
- 20.00-20.15 Tak for i aften – de næste skridt

BORGMESTER ALLAN S. ANDERSEN



Allan S. Andersen
Borgmester
Tårnby Kommune

DAGENS PROGRAM

- 17.00-17.05 Velkomst og baggrund for dagens møde
v. Kommunikationschef Nicolai Bro Jöhncke
- 17.05-17.10 Kastrup Gammel Havn
v. borgmester Allan S. Andersen
- 17.10-17.45 **Præsentation af Østlig Ringvej og Kastrup Gammel Havn**
v. Miljø- og Myndighedsdirektør Christina Berlin Hovmand og
Teknisk direktør Henrik Christensen
- 17.45-18.15 Samtale 1 ved borde – Vores daglige brug af området
- 18.15-18.30 Pause – der serveres sandwich
- 18.30-19.10 Inspirationsoplæg – Udformning af rekreative kyststrækninger
v. arkitekt MAA Dan Hasløv
- 19.10-20.00 Samtale 2 ved borde – Ønsker til fremtidens Kastrup Gammel Havn
- 20.00-20.15 Tak for i aften – de næste skridt



PRÆSENTATION AF ØSTLIG RINGVEJ

Miljø- og Myndighedsdirektør Christina Berlin Hovmand



PÅ TEGNEBRÆTTET I ÅRTIER

En Østlig Ringvej, der kan lede trafik uden om indre dele af København, er ikke en ny idé

I begyndelsen af 1990'erne undersøgte Københavns Kommune, hvordan man kunne trafikbetjene Holmen og Refshaleøen med en tunnel

Strategisk analyse offentliggjort i 2013

Forundersøgelse offentliggjort i 2020

Med anlæggelsen af halvøen Lynetteholm og udviklingsplaner for Refshaleøen og andre dele af Nordøstamager er behovet for en Østlig Ringvej igen blevet aktuelt



BRED POLITISK AFTALE I FOLKETINGET OM INFRASTRUKTURPLAN 2035

Aftale om Infrastrukturplan 2035, juni 2021:

- *”Der udvikles en helt ny bydel på Nordøstamager – Lynetteholm og Refshaleøen. Udviklingen på Nordøstamager forudsætter imidlertid, at der er både gode forbindelser med kollektiv transport og med vej til området.*
- *Projektet omfatter en forlængelse af Nordhavnstunnelen til Lynetteholm og en VVM-undersøgelse af en fuld ny Østlig Ringvej, som via Amager skal forbinde Helsingørmotorvejen i nord med Øresundsmotorvejen i syd. Undersøgelsen fokuserer på anlæg af en sænketunnel med genbrug af Femern Bælt-forbindelsens tunnelementfabrik ved Rødby.”*



PROJEKTET

Fuld Østlig Ringvej anlagt som sænketunnel mellem Nordhavn og Øresundsmotorvejen med mulige tilslutninger på:

- Nordhavn
- Lynetteholm
- Prøvestenen
- Øresundsmotorvejen

Firesporet vej (to spor i hver retning)



MILJØKONSEKVENSVURDERING

*En beskrivelse af projektet
og dets forventede væsentlige
virkninger på miljøet
– positive og negative.*

Formål:

- At skabe et grundlag for en politisk behandling af projektet med de bedst mulige forudsætninger for en oplyst beslutning

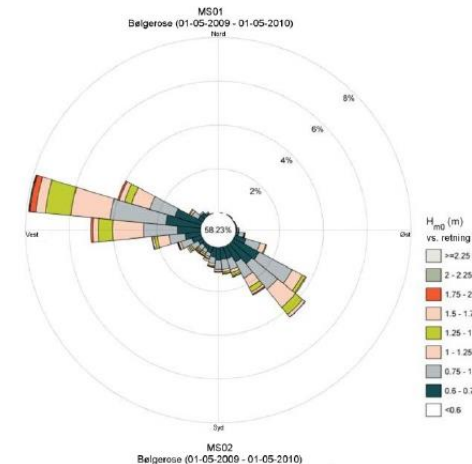


FORHOLD DER UNDERSØGES

Reglerne for miljøkonsekvensvurdering af konkrete projekter fastlægger rammerne for de forhold, der skal undersøges:

- Befolkningen og menneskers sundhed
- Den biologiske mangfoldighed
- Jordarealer, jordbund, vand, luft og klima
- Materielle goder, kulturarv og landskabet

Og samspillet mellem disse.

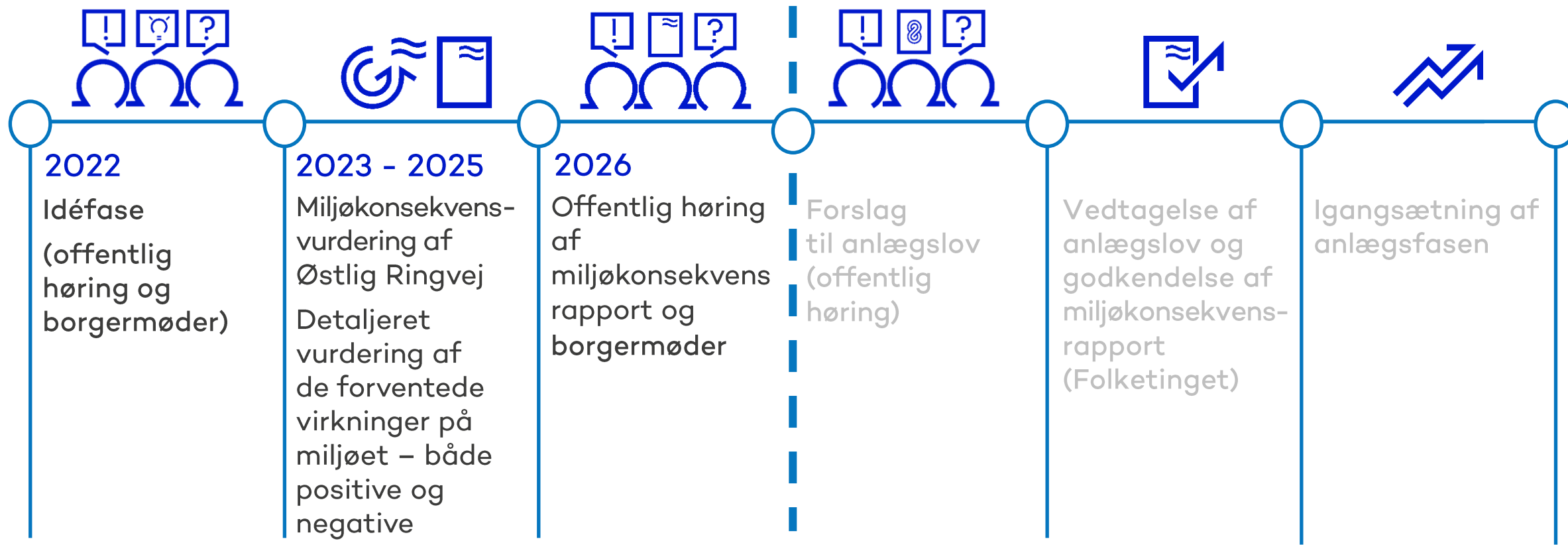


UDVALGTE FOKUSOMRÅDER

- Trafikale effekter
- Havmiljø
- Havbundsmateriale
- Sejladsforhold (lystbådehavne og erhvervstrafik)
- Klima og bæredygtighed, herunder CO₂-aftryk
- Anlægsgener



PROCES FOR ARBEJDET MED ØSTLIG RINGVEJ



DAGENS PROGRAM

- 17.00-17.05 Velkomst og baggrund for dagens møde
v. Kommunikationschef Nicolai Bro Jöhncke
- 17.05-17.10 Kastrup Gammel Havn
v. borgmester Allan S. Andersen
- 17.10-17.45 **Præsentation af Østlig Ringvej og Kastrup Gammel Havn**
v. Miljø- og Myndighedsdirektør Christina Berlin Hovmand og
Teknisk direktør Henrik Christensen
- 17.45-18.15 Samtale 1 ved borde – Vores daglige brug af området
- 18.15-18.30 Pause – der serveres sandwich
- 18.30-19.10 Inspirationsoplæg – Udformning af rekreative kyststrækninger
v. arkitekt MAA Dan Hasløv
- 19.10-20.00 Samtale 2 ved borde – Ønsker til fremtidens Kastrup Gammel Havn
- 20.00-20.15 Tak for i aften – de næste skridt



KASTRUP GAMMEL HAVN OG ØSTLIG RINGVEJ

Teknisk direktør Henrik Christensen



TILSLUTNINGSSANLÆG 4 (TSA 4) KASTRUP HALVØ

- Tilslutning til Øresundsmotorvej
- Alternative udformning afsøgt
- Koncept baseret på bl.a.
 - Stigningsgrader
 - Sikkerhed
 - Tilslutningsmuligheder
 - Teknisk udførelse
- Løbende optimeringsproces under miljøkonsekvensvurdering i samspil med Miljø



DAGENS PROGRAM

- 17.00-17.05 Velkomst og baggrund for dagens møde
v. Kommunikationschef Nicolai Bro Jöhncke
- 17.05-17.10 Kastrup Gammel Havn
v. borgmester Allan S. Andersen
- 17.10-17.45 Præsentation af Østlig Ringvej og Kastrup Gammel Havn
v. Miljø- og Myndighedsdirektør Christina Berlin Hovmand og
Teknisk direktør Henrik Christensen
- 17.45-18.15 **Samtale 1 ved borde – Vores daglige brug af området**
- 18.15-18.30 Pause – der serveres sandwich
- 18.30-19.10 Inspirationsoplæg – Udformning af rekreative kyststrækninger
v. arkitekt MAA Dan Hasløv
- 19.10-20.00 Samtale 2 ved borde – Ønsker til fremtidens Kastrup Gammel Havn
- 20.00-20.15 Tak for i aften – de næste skridt



SAMTALE 1 VORES DAGLIGE BRUG AF OMRÅDET



VORES DAGLIGE BRUG AF OMRÅDET

An aerial photograph of a coastal area, likely in Copenhagen, Denmark. The image shows a mix of urban development, green spaces, and water. Key landmarks include the 'Tårnby Naturskole Blå Base' (a large building complex near a marina), 'Den Blå Planet' (a modern building with a curved facade), and 'The blue playground planet' (a circular area with a blue structure). Other labels include 'Helle Kirkeby', 'Alléens Lægeklinik', 'Oresundsparken', 'Femøren', 'Amager Strandpark', and 'Øresundsmotorvejen'. Several green location pins are placed across the area, indicating specific points of interest.

Inspirationsspørgsmål:

Hvor tit er jeg i området?

Hvor er jeg henne, når jeg er i området?

Hvad laver jeg i området?

Hvad lægger jeg særlig vægt på ved besøg i området?

Hvad glæder mig mest i området?

Hvad irriterer mig i det nuværende område?

Hvad skal man værne om i området?

DAGENS PROGRAM

- 17.00-17.05 Velkomst og baggrund for dagens møde
v. Kommunikationschef Nicolai Bro Jöhncke
- 17.05-17.10 Kastrup Gammel Havn
v. borgmester Allan S. Andersen
- 17.10-17.45 Præsentation af Østlig Ringvej og Kastrup Gammel Havn
v. Miljø- og Myndighedsdirektør Christina Berlin Hovmand og
Teknisk direktør Henrik Christensen
- 17.45-18.15 Samtale 1 ved borde – Vores daglige brug af området
- 18.15-18.30 **Pause – der serveres sandwich**
- 18.30-19.10 Inspirationsoplæg – Udformning af rekreative kyststrækninger
v. arkitekt MAA Dan Hasløv
- 19.10-20.00 Samtale 2 ved borde – Ønsker til fremtidens Kastrup Gammel Havn
- 20.00-20.15 Tak for i aften – de næste skridt



PAUSE



DAGENS PROGRAM

- 17.00-17.05 Velkomst og baggrund for dagens møde
v. Kommunikationschef Nicolai Bro Jöhncke
- 17.05-17.10 Kastrup Gammel Havn
v. borgmester Allan S. Andersen
- 17.10-17.45 Præsentation af Østlig Ringvej og Kastrup Gammel Havn
v. Miljø- og Myndighedsdirektør Christina Berlin Hovmand og
Teknisk direktør Henrik Christensen
- 17.45-18.15 Samtale 1 ved borde – Vores daglige brug af området
- 18.15-18.30 Pause – der serveres sandwich
- 18.30-19.10 **Inspirationsoplæg – Udformning af rekreative kyststrækninger**
v. arkitekt MAA Dan Hasløv
- 19.10-20.00 Samtale 2 ved borde – Ønsker til fremtidens Kastrup Gammel Havn
- 20.00-20.15 Tak for i aften – de næste skridt




UDFORMNING AF REKREATIVE KYSTSTRÆKNINGER

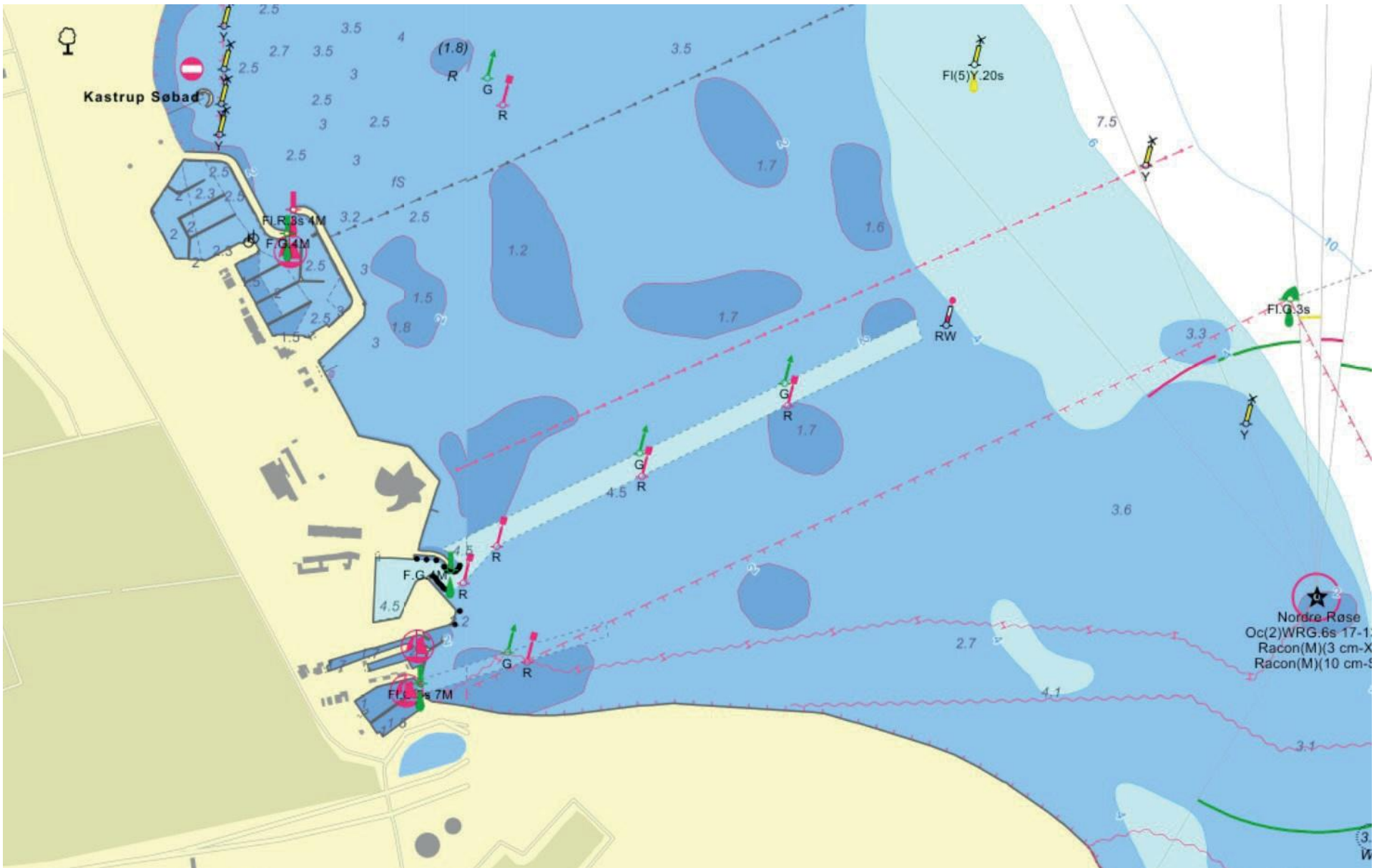
ET OPLÆG TIL INSPIRATION OM
ØNSKER TIL FREMTIDEN

v/ Arkitekt Dan B. Hasløv,
Hasløv & Kjærsgaard

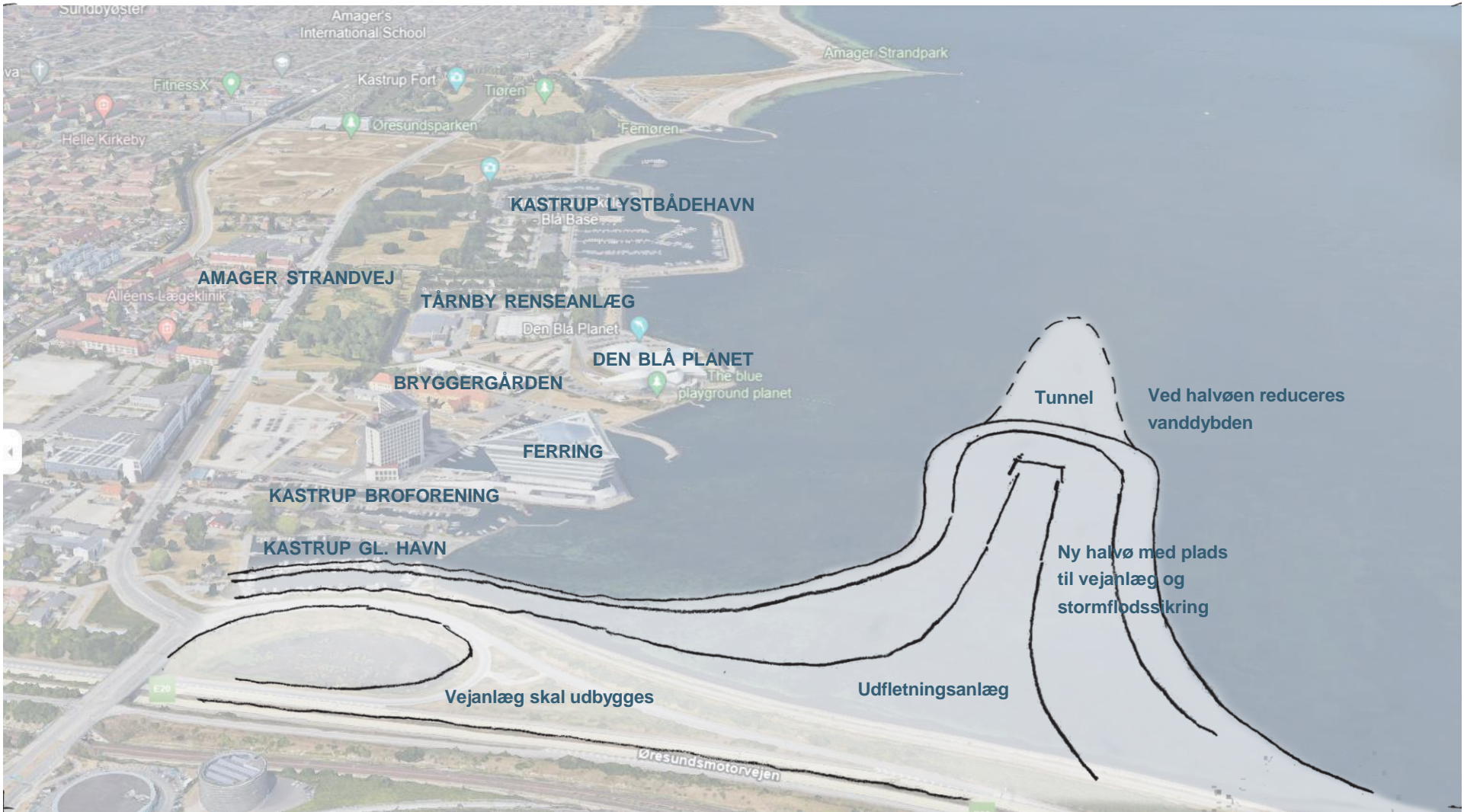
31. januar 2024



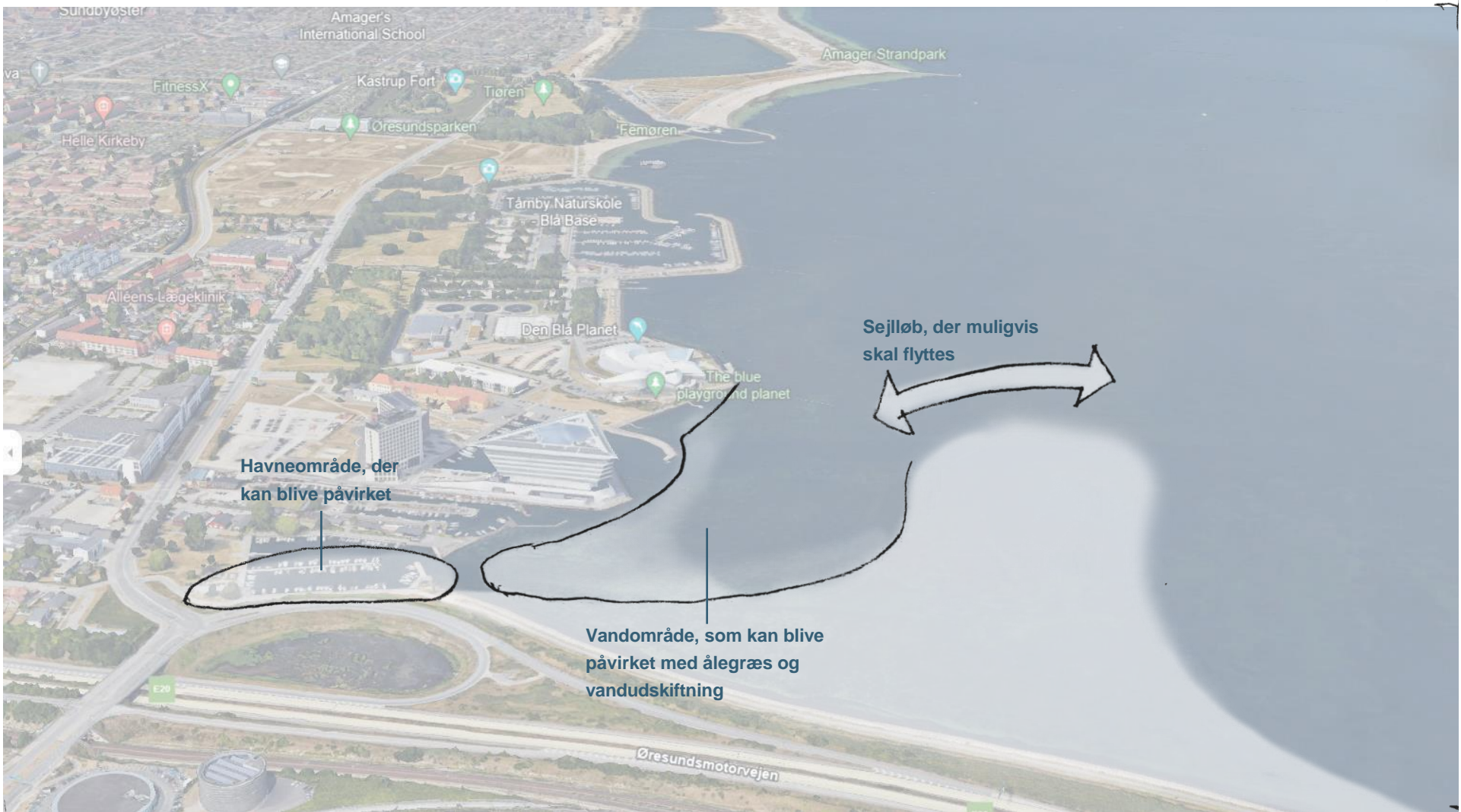
Stedet, på land



Stedet, på søterritoriet



Østlig Ringvej, tilslutning og halvø



Påvirkninger af vandkvalitet, sejlads og eksisterende havne



Sikring af kritisk infrastruktur



Mulige løsninger, forslag A

Sikring af kritisk infrastruktur



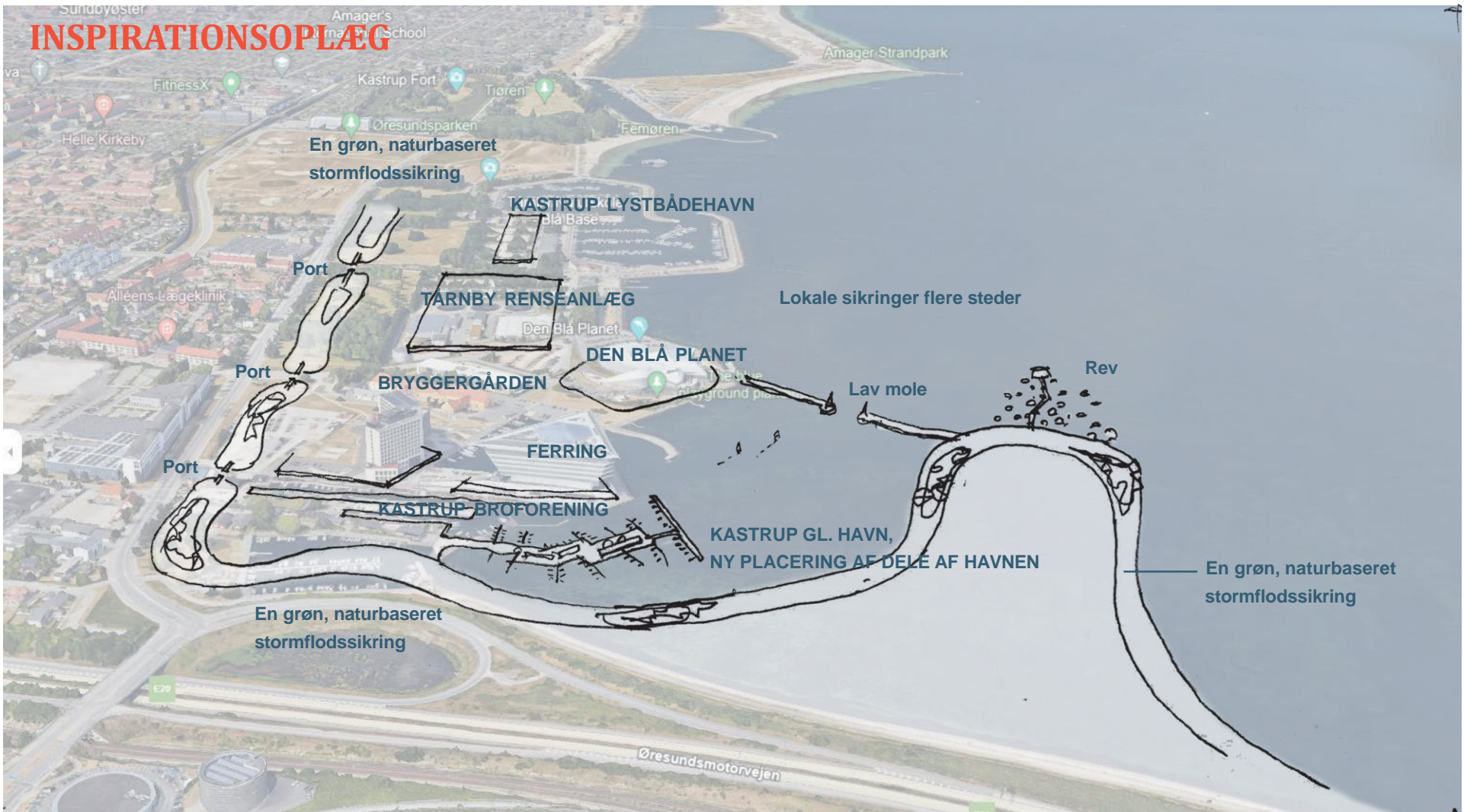
Mulige løsninger, forslag B

Sikring af kritisk infrastruktur



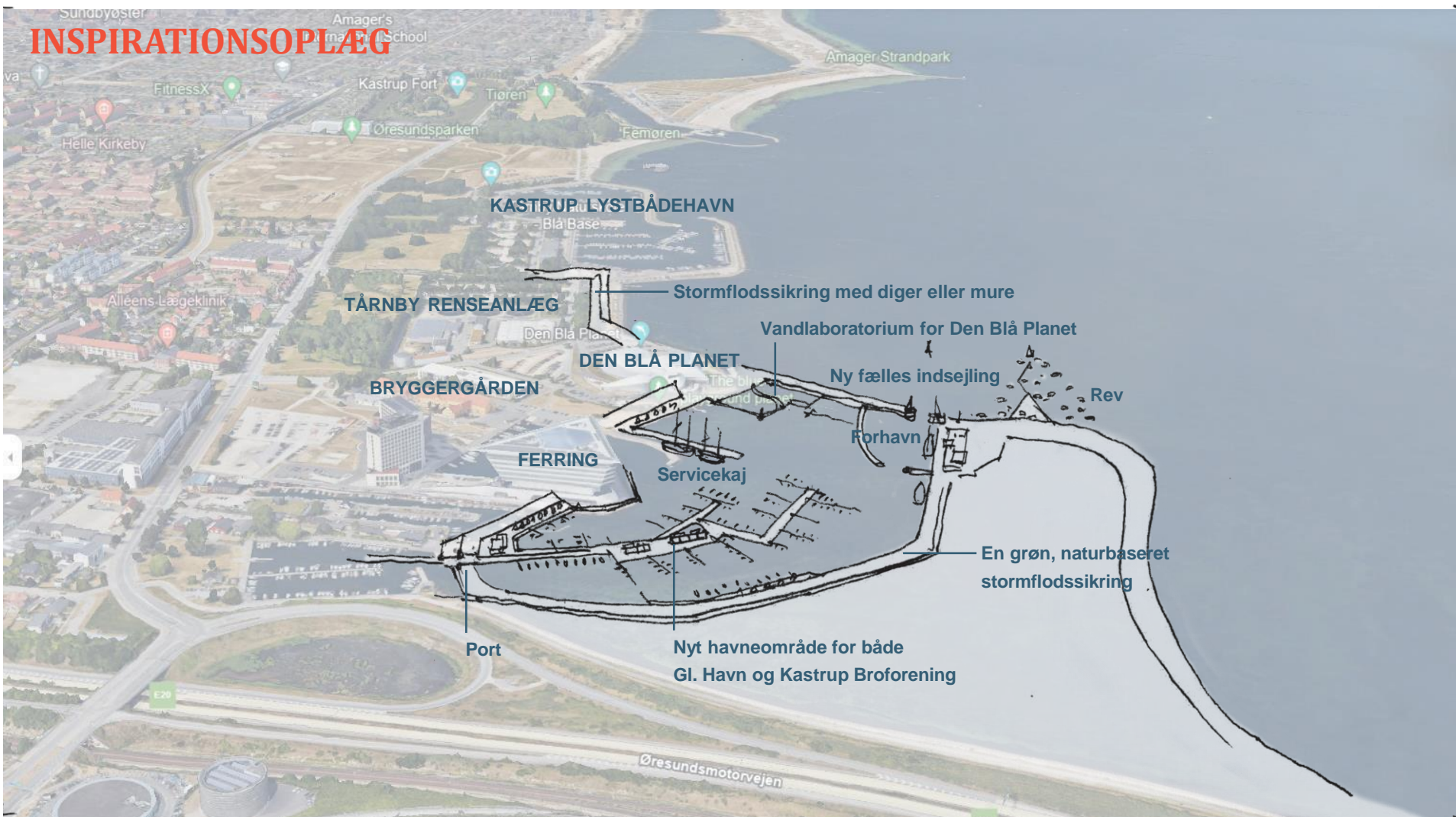
Mulige løsninger, forslag C

Sikring af kritisk infrastruktur



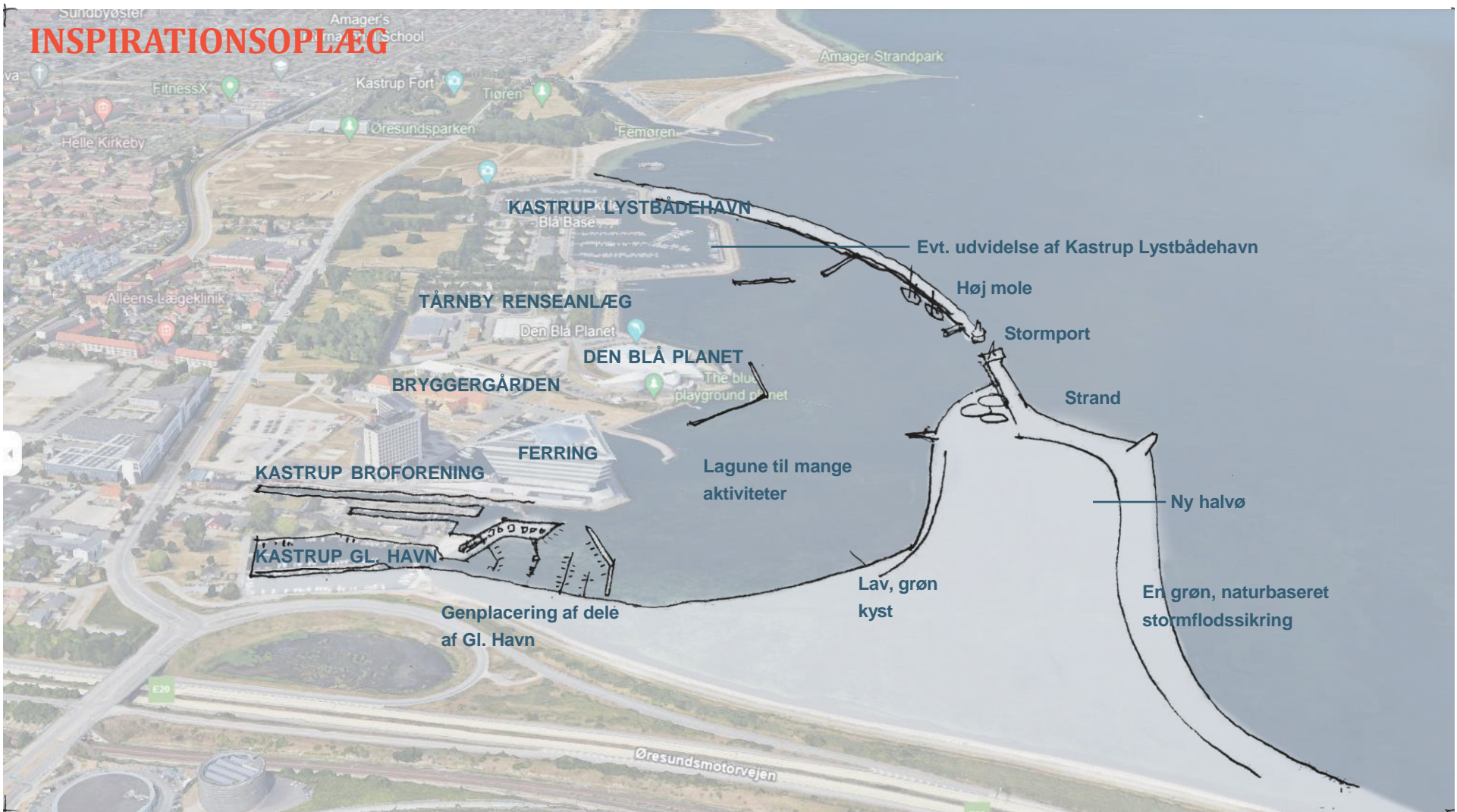
Mulige løsninger, forslag A

Sikring placeret bag kysten



Mulige løsninger, forslag B

Sikring placeret i eksisterende kystlinje



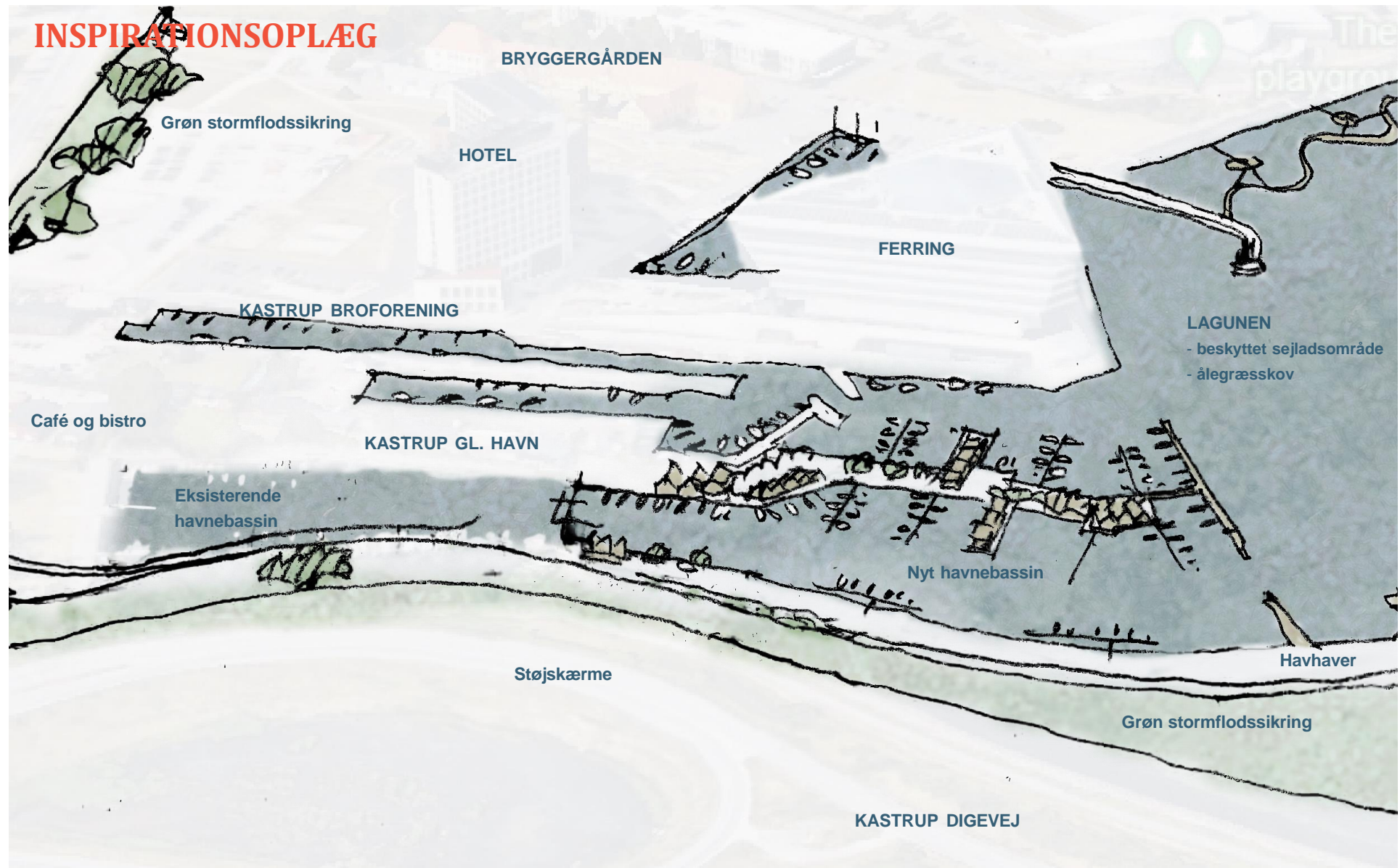
Mulige løsninger, forslag C

Ydre sikring placeret på søterritoriet



Mulige løsninger, forslag A
Sikring placeret bag kysten - lille havnelagune og flytning af dele af Kastrup Gl. Havn

INSPIRATIONSOPLÆG



Mulige løsninger, forslag A
Sikring placeret bag kysten - flytning af dele af Kastrup Gl. Havn



HELINGØR. Nye skure til de maritime brugere

11/08/2022 09:00



NORDHAVN. En gammel havn kan flyttes



SÆBY HAVN. En ny havn med en gammel havns kvaliteter

Mulige løsninger, forslag A En gammel havn kan godt fornyes

LEMVIG. Sikring som et byrumsmøbel



ASSENS. Skot



HOLBÆK. Sikring af værftet

LEMVIG. Sikring af havnetorv



Mulige løsninger, forslag A
De partielle sikringer



HORSENS HAVNEPROMENADE. Stormflodssikring

HASLØV & KJÆRSGAARD

JUELSMINDE. Rev og forlande



MOSEDE STRAND. Forlande og ministrande

ØRESUNDBROEN. Strandeng



**Mulige løsninger, forslag A
Halvøen som et nyt grønt landskab**

BÅSTAD. Kystnært rev



MARSKEN. Grønt dige

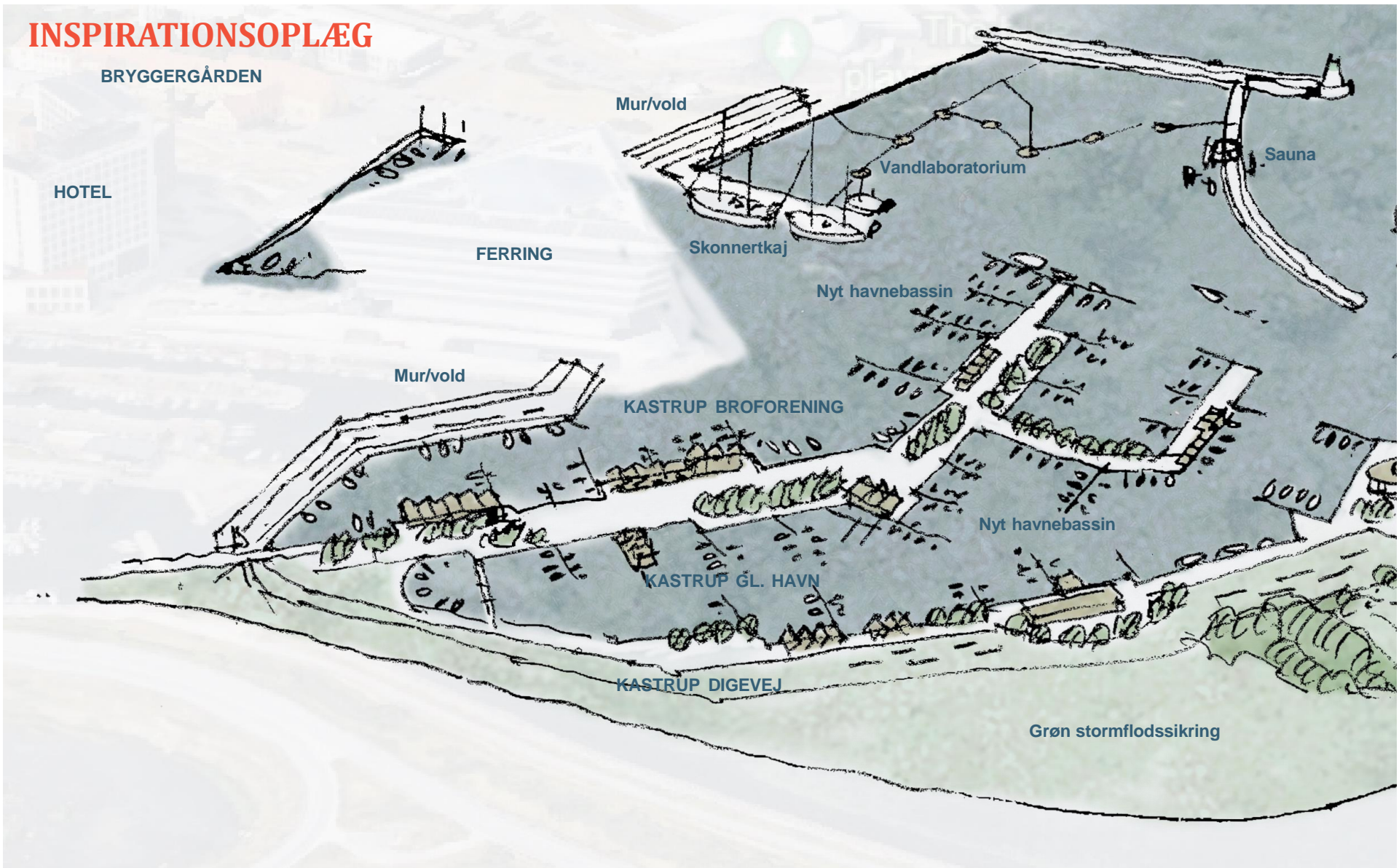


Mulige løsninger, forslag A
Klimasikringen som et nyt grønt landskab



Mulige løsninger, forslag B
Sikring placeret i eksisterende kystlinje - nye havne i lagunen


INSPIRATIONSOPLÆG



Mulige løsninger, forslag B
Sikring placeret i eksisterende kystlinje - nyt havneområde



RAA. Brygge og skure på havnen i historisk stil



NYKØBING SJ. HAVN. Brygge og nyfortolkede skure på havnen

Bryggehytter
Rumlig skitse
Nykøbing Sj. Havn
Juni 2016

HASLØV & KJÆRSGAARD

Mulige løsninger, forslag B Flytning af hele Kastrup Gl. Havn og Kastrup Broforening

HASLØV & KJÆRSGAARD



KERTEMINDE. Vandlaboratorium



SJ. ODDE. Stenrev over og under vand

Mulige løsninger, forslag B Biologisk kyst, selvom lagunen er mindre

HAMBORG. Bygninger og park som stormflodsværn



SKOVSHOVED. Terrasser på molen



ALLINGE. Høje mure langs kysten med rekreative kvaliteter



Mulige løsninger, forslag B
Den nye kyst



YSTAD. Mole i aftensolen

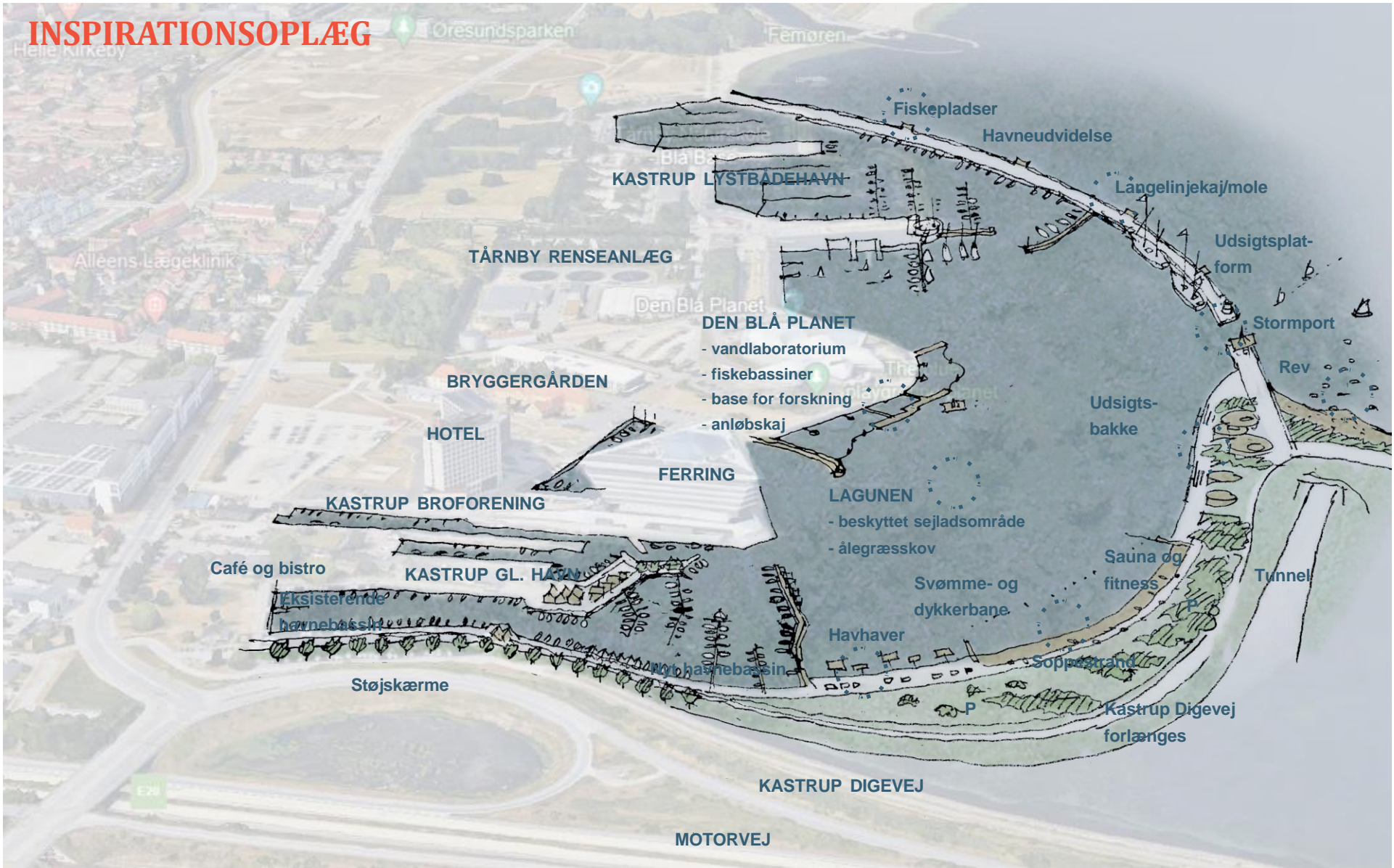


SKOVSHOVED. Bro med vandsport, badning og sauna



SKOVSHOVED. Sauna på molen

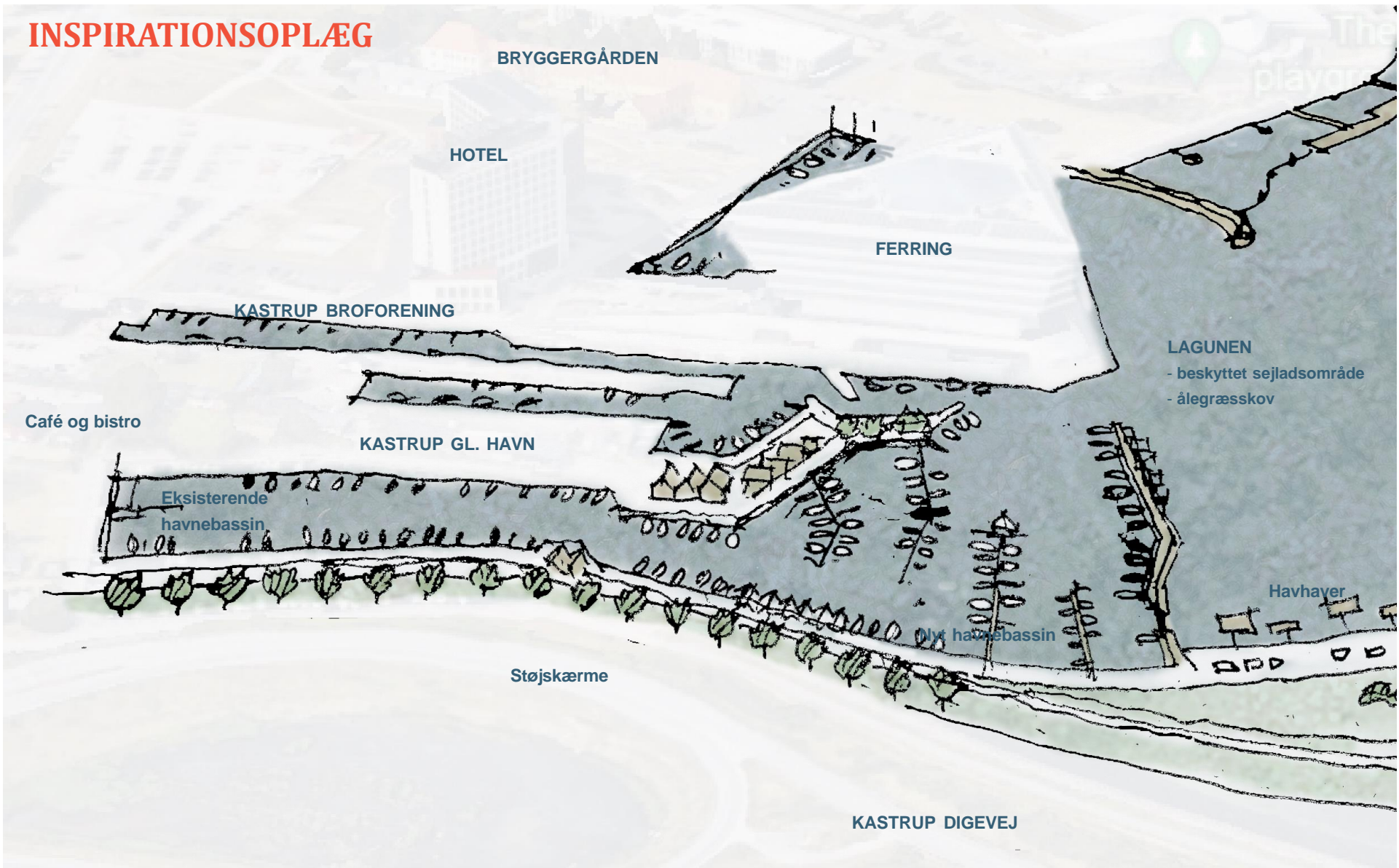
Mulige løsninger, forslag B
Den nye havnemole kan få mange rekreative muligheder



Mulige løsninger, forslag C

Ydre sikring placeret på søterritoriet

INSPIRATIONSOPLÆG



Mulige løsninger, forslag C ved Gl. Havn
Ydre sikring placeret på søterritoriet



SNEKKERSTEN. En lagune - sted for leg og læring



KORSØR. En børnestrand



Mulige løsninger, forslag C
En lagune for mange rekreative og biologiske muligheder



SÆBY. En lagune - sted for leg og læring



SÆBY HAVN. Fiskepladser på molens yderside




SKOVSHOVED. Terrasser på molen



HELSINGØR. Skonnertkaj

Mulige løsninger, forslag C Moler, landskab og stormport



JUELSMINDE STORMPORT. Stormflodssikring og plateau



ASSENS NÆS. Rev på ydersiden



NYORD. Havhaver



HELSINGØR. Udsigtspunkt

Moler, landskab og stormport
Mulige løsninger, forslag C



HELSINGØR. Vandlaboratorium



TAK FOR ORDET

DAGENS PROGRAM



- 17.00-17.05 Velkomst og baggrund for dagens møde
v. Kommunikationschef Nicolai Bro Jöhncke
- 17.05-17.10 Kastrup Gammel Havn
v. borgmester Allan S. Andersen
- 17.10-17.45 Præsentation af Østlig Ringvej og Kastrup Gammel Havn
v. Miljø- og Myndighedsdirektør Christina Berlin Hovmand og
Teknisk direktør Henrik Christensen
- 17.45-18.15 Samtale 1 ved borde – Vores daglige brug af området
- 18.15-18.30 Pause – der serveres sandwich
- 18.30-19.10 Inspirationsoplæg – Udformning af rekreative kyststrækninger
v. arkitekt MAA Dan Hasløv
- 19.10-20.00 **Samtale 2 ved borde - Ønsker til fremtidens Kastrup Gammel Havn**
- 20.00-20.15 Tak for i aften – de næste skridt



SAMTALE 2 ØNSKER TIL FREMTIDENS KASTROP GAMMEL HAVN




ØNSKER TIL FREMTIDENS KASTRUP GAMMEL HAVN



Inspirationsspørgsmål:

- Hvad skal man værne om i området?
- Hvad savner jeg i det nuværende område?
- Skal der være fritidsaktiviteter i området?
- Skal det være rekreativt med vægt på natur?

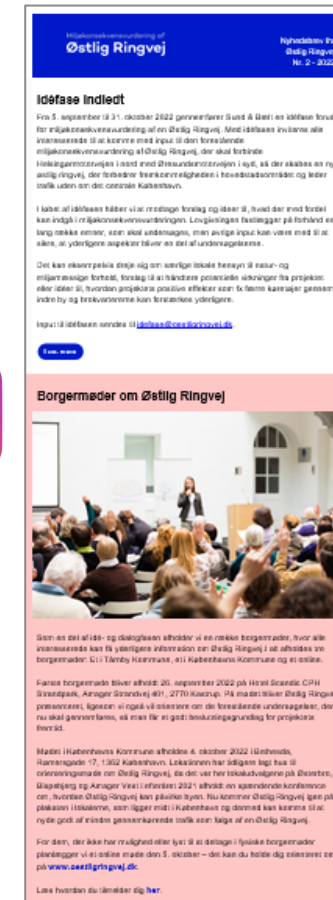
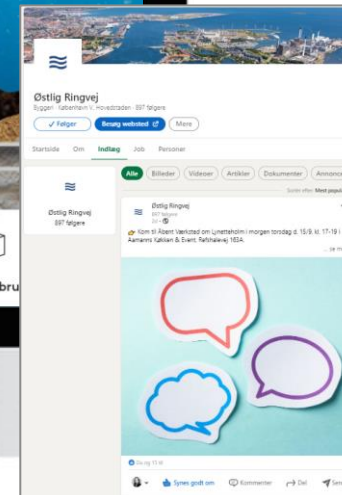


**HUSK AT SENDE DINE IDEER OG
FORSLAG SENEST
DEN 29. FEBRUAR 2024**

INFO@OESTLIGRINGVEJ.DK



TILMELD DIG VORES NYHEDSBREV PÅ WWW.OESTLIGRINGVEJ.DK OG FØLG OS PÅ LINKEDIN OG INSTAGRAM



Sund≅Bælt
Sund≅Bælt

**TAK FOR I AFTEN
- KOM GODT HJEM**